

# LA GESTIÓN DEL RIESGO DE DESASTRES, UN DETERMINANTE EN LA PLANIFICACIÓN DEL DESARROLLO

---

ORDENAMIENTO TERRITORIAL Y GESTIÓN DE RIESGOS



El futuro  
es de todos

Presidencia  
de la República

# 1. Generalidades

ORDENAMIENTO TERRITORIAL Y GESTIÓN DE RIESGOS



El futuro  
es de todos

Presidencia  
de la República

## Ley 1523 del 2012

“Por la cual se adopta la Política Nacional de Gestión del Riesgo de Desastres y se establece el Sistema Nacional de Gestión del Riesgo de Desastres”

**La gestión del riesgo se constituye en una política de desarrollo indispensable y está intrínsecamente asociada con la planificación del desarrollo seguro**

Capítulo 1. Principios y definiciones

Capítulo 2. Estructura, Organización, dirección y coordinación del SNGRD

Capítulo 3. Instrumentos de Planificación

Capítulo 4. Sistemas de Información

Capítulo 5. Mecanismos de Financiación para la Gestión del Riesgo de Desastres

Capítulo 6. Declaratoria de desastre, calamidad pública y normalidad.

Capítulo 7. Régimen especial para declaratoria de calamidad pública y normalidad

Capítulo 8. Disposiciones finales



El futuro

Presidencia



El futuro  
es de todos

Presidencia  
de la República

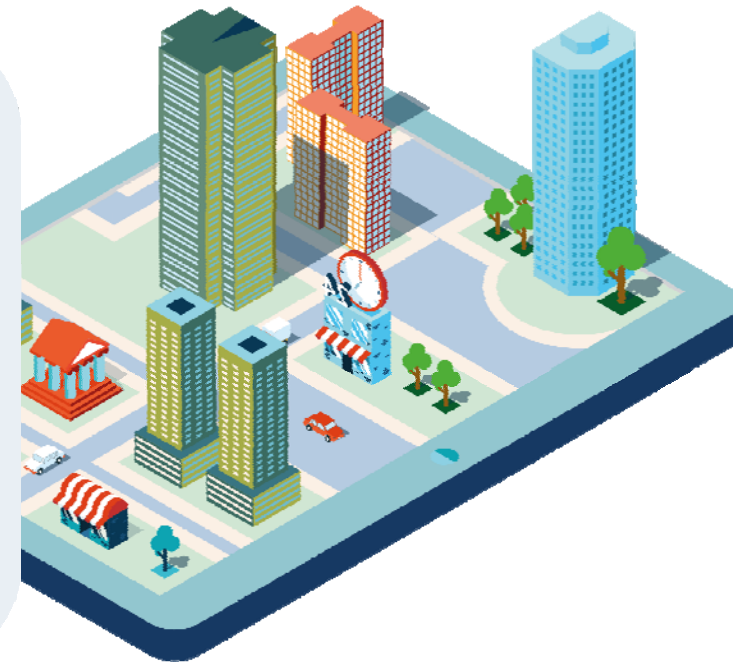
# CONTEXTO: EL ENFOQUE DE PROCESOS



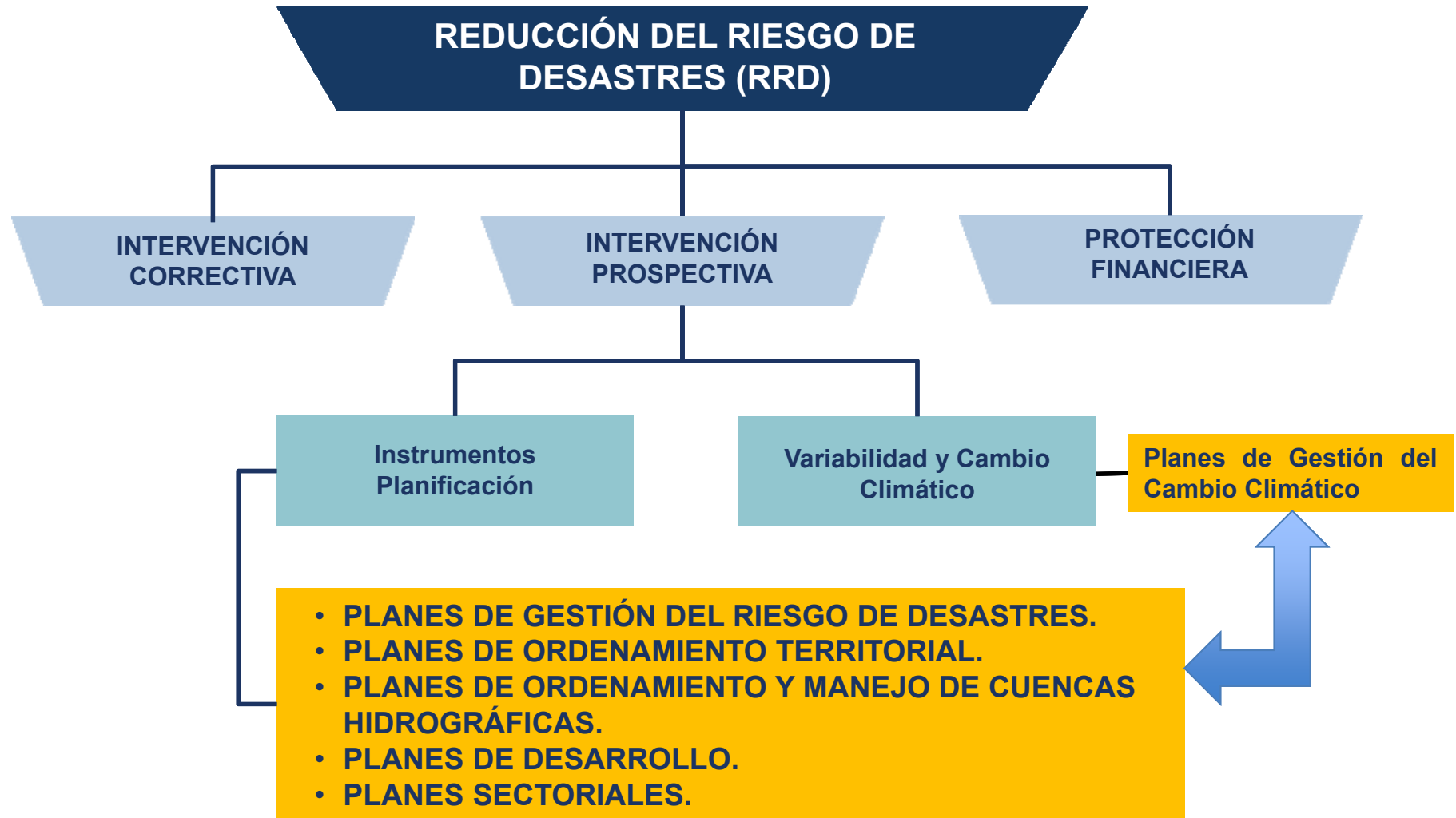


## INTERVENCIÓN PROSPECTIVA

Proceso cuyo objetivo es **GARANTIZAR QUE NO SURJAN NUEVAS SITUACIONES DE RIESGO A TRAVÉS DE ACCIONES DE PREVENCIÓN**, impidiendo que los elementos expuestos sean vulnerables o que lleguen a estar expuestos ante posibles eventos peligrosos.



Se realiza primordialmente a través de la planificación ambiental sostenible, el ordenamiento territorial, la planificación sectorial, la regulación y las especificaciones técnicas.



## 2. Instrumentos de Planificación

ORDENAMIENTO TERRITORIAL Y GESTIÓN DE RIESGOS



El futuro  
es de todos

Presidencia  
de la República



# Guía

para la **Formulación de los Planes**  
**Departamentales de Gestión**  
**de Riesgo de Desastres**



Unidad Nacional para la Gestión del Riesgo de Desastres  
Proyecto de Asistencia Técnica en Gestión del Riesgo a nivel Municipal y Departamental



Programa de Reducción de la Vulnerabilidad Fiscal del Estado  
frente a Desastres Naturales. Crédito BIRF 7293-CO

Banco Mundial

Sistema Nacional de Gestión  
del Riesgo de Desastres



En proceso de actualización.



El futuro  
es de todos

Presidencia  
de la República



## 2.1. Planes de Gestión del Riesgo de Desastres



Fuente: Territorios resilientes. FCM, 2013.

1. Componente de caracterización de escenarios de riesgo

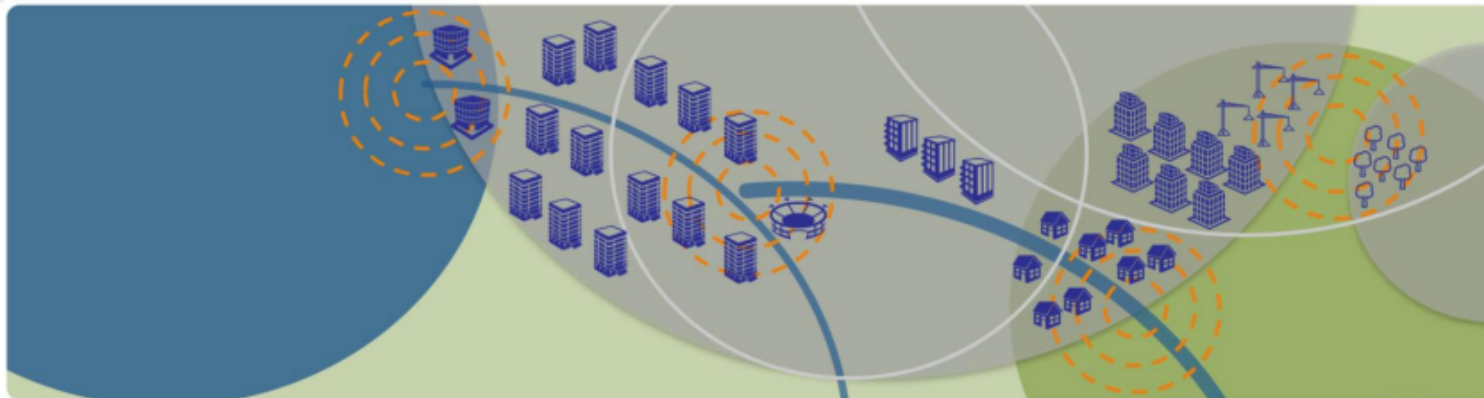
2. Componente programático

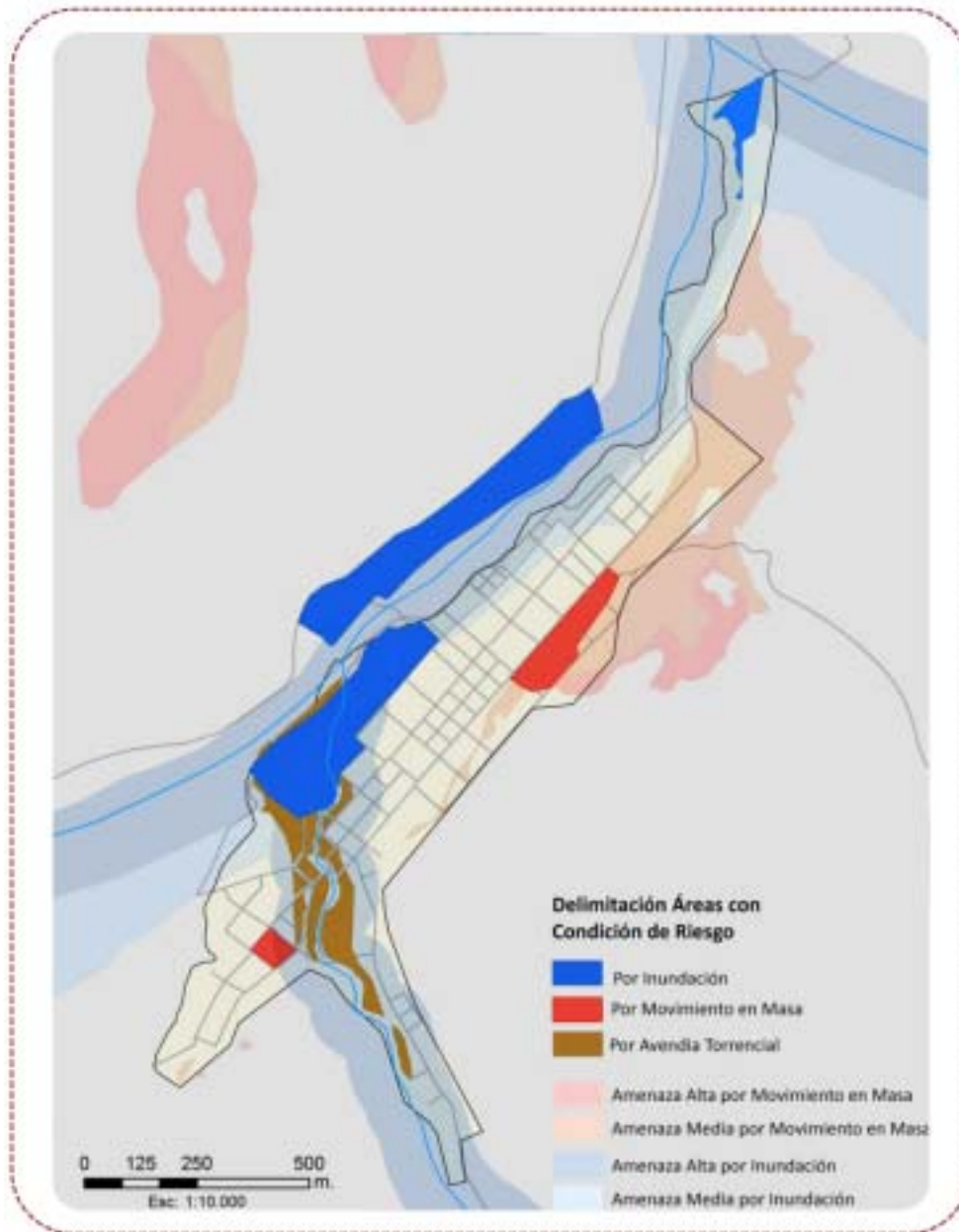
# Guía de integración de la Gestión del Riesgo de Desastres y el Ordenamiento Territorial Municipal

Unidad Nacional para la Gestión del Riesgo de Desastres



PRESIDENCIA DE LA REPÚBLICA





# ¿Cual es el mejor modelo de ocupación?

1. Políticas, objetivos y estrategias
2. Clasificación del suelo: Urbano, rural, suelo de expansión, suburbano y de protección.
3. Reglamentación de usos de suelo
4. Tratamientos urbanísticos
5. Entre otros

## 2.3. Integración de la GRD en los planes de desarrollo



## 2.3. Integración de la GRD en los planes de desarrollo



## 2.4. Articulación de instrumentos de planificación



ARTICULACIÓN DE INSTRUMENTOS DE PLANIFICACIÓN  
PARA LA GESTIÓN DEL RIESGO DE DESASTRES



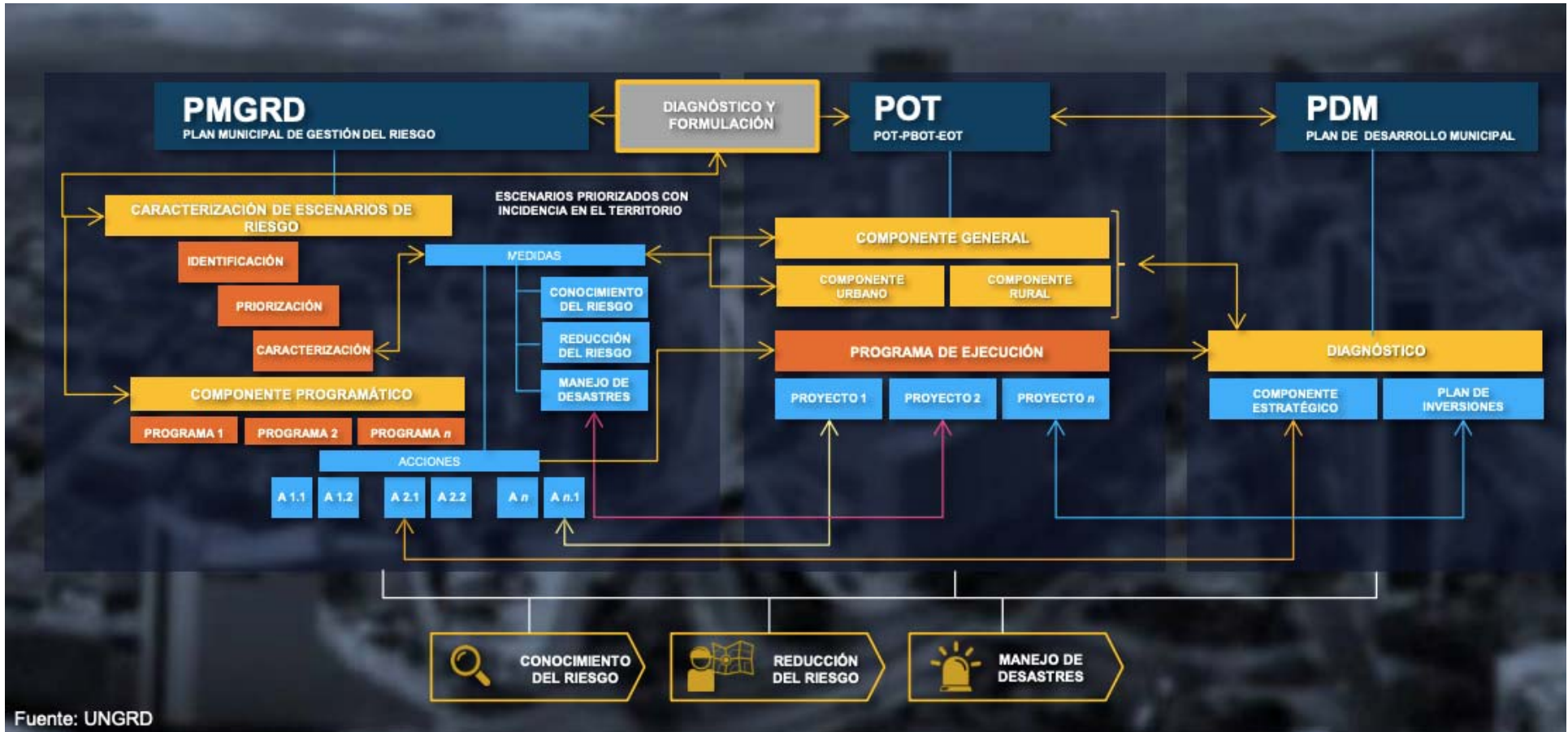
Subdirección para la Reducción del Riesgo



El futuro  
es de todos

Presidencia  
de la República

## 2.4. Articulación de instrumentos de planificación



Fuente: UNGRD